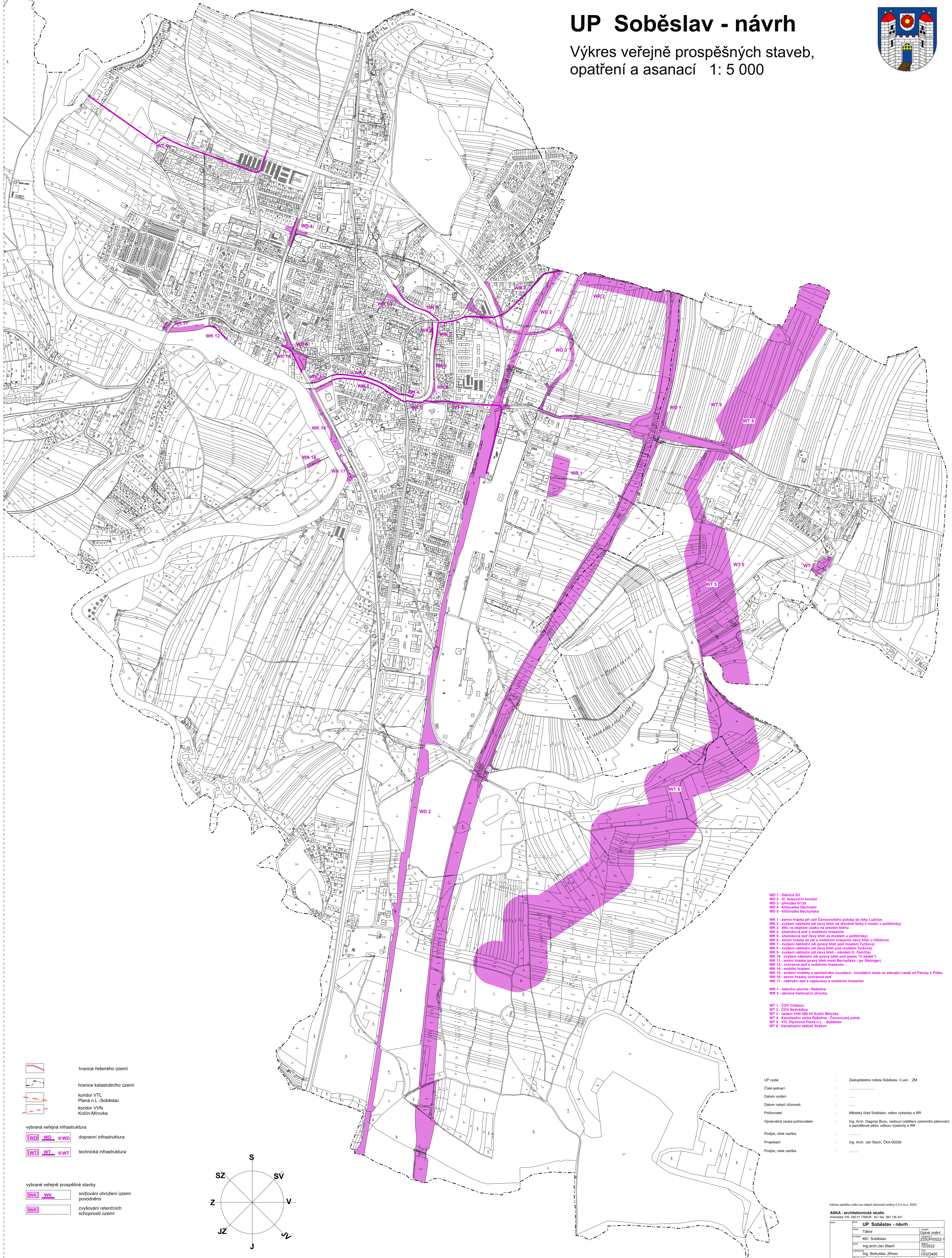



UP Soběslav - návrh

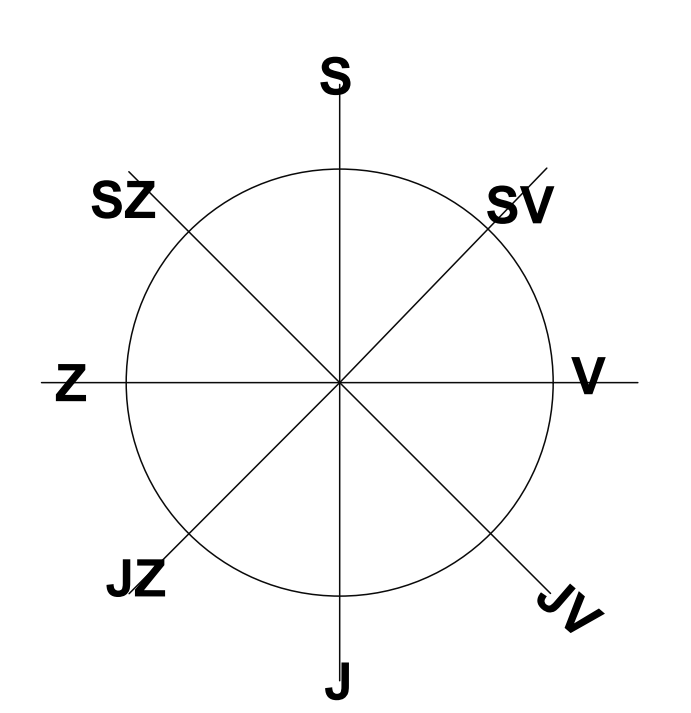
Výkres veřejně prospěšných staveb,
opatření a asanací 1: 5 000



- WD 1 - Dálnice D3
- WD 2 - IV. železniční koridor
- WD 3 - plošinka B136
- WD 4 - křižovatka Ošechední
- WD 5 - křižovatka Bechyňská
- WK 1 - zemní hrázka při ústí Černočického potoka do řeky Lužnice
- WK 2 - zvýšení nabýžní zdi (levý břeh od dřevěné lávky k mostu u polikliniky)
- WK 3 - dttv ve stejné úsaku na pravém břehu
- WK 4 - úhelníková zď s mobilním hrazením
- WK 5 - úhelníková zď (pravý břeh za mostem u polikliniky)
- WK 6 - zemní hrázka se zdi a mobilním hrazením (levý břeh u hřbitova)
- WK 7 - zvýšení nabýžní zdi (pravý břeh pod mostem Týřova)
- WK 8 - zvýšení nabýžní zdi (levý břeh pod mostem Týřova)
- WK 9 - zvýšení nabýžní zdi (pravý břeh - náhled O. Dardíka)
- WK 10 - zvýšení nabýžní zdi (pravý břeh pod pozem "U sádek")
- WK 11 - zemní hrázka (pravý břeh mostu Bechyňská - jez Stejniger)
- WK 12 - ochranná zď s mobilním hrazením
- WK 13 - mobilní hrzení
- WK 14 - sčizení řívků a zprůtočení inundační - inundační most na stávající cestě od Paluby k Píslu
- WK 15 - sčizení řívků a zprůtočení inundační - inundační most na stávající cestě od Paluby k Píslu
- WK 16 - zemní hrázka, ochranná zď
- WK 17 - nabýžní zď s nájezdovou a mobilním hrazením
- WR 1 - retenční plocha - Ražalina
- WR 2 - obnova meliorační strouhy
- WT 1 - ČOV Chábov
- WT 2 - ČOV Nedvědice
- WT 3 - vedení VVN 400 kV Kocín Mlýnska
- WT 4 - Kanalizační síťka Ražalina - Černočický potok
- WT 5 - VTL Plynovod Planá n.L. - Soběslav
- WT 6 - Kanalizační síťka Světkov

- hranice řešeného území
- hranice katastrálního území
- koridor VTL
- Pláná n.L.-Soběslav
- koridor VVN
- Kočín-Mirovka
- vybraná veřejná infrastruktura
- dopravní infrastruktura
- technická infrastruktura
- vybrané veřejně prospěšné stavby
- snížení ohrožení území povodněmi
- zvýšování retenčních schopností území

UP vydal : Zastupitelstvo města Soběslav, č.usn. : ZM
 Číslo jednání :
 Datum vydání :
 Datum nabytí účinnosti :
 Pořizovatel : Městský úřad Soběslav, odbor výstavby a RR
 Osobně osoba pořizovatele : Ing. Arch. Dagmar Buzi, vedoucí oddělení územního plánování a památkové péče, odboru výstavby a RR
 Podpis, otisk razítka :
 Projektant : Ing. Arch. Jan Stach, ČKA 00259
 Podpis, otisk razítka :



Výkres územního zneří po nabytí účinnosti změny 6.3 k. x.c. 2023

ASKA - architektonické studio
 Křiškovská 105, 390 01 Táborsko, tel. fax: 383 136 341

objekt	UP Soběslav - návrh	územní zneří
objekt	Tábor	územní zneří
objekt	MÚ Soběslav	225/OP/0522-4
objekt	Ing. arch. Jan Stach	12/2022
objekt	Ing. Bohuslav Jilínek	10323406
objekt	Výkres veřejně prospěšných staveb, opatření a asanací 1: 5 000	040