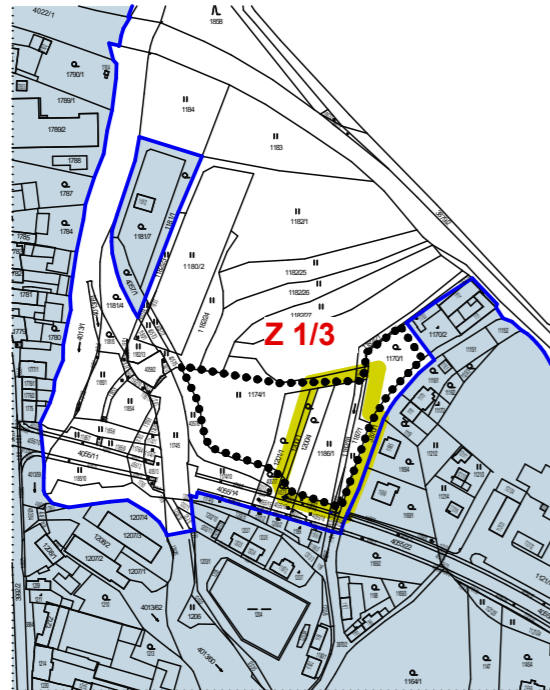




UP Soběslav - změna č.3

Výkres základního členění 1: 5 000



stav

návrh



hranice řešené plochy

hranice zastavěného území
k 1.6.2015

hranice katastrálního území

zastavitelná plocha

UP vydal : Zastupitelstvo města Soběslav, č.usn. : ZM
 Číslo jednací :
 Datum vydání :
 Datum nabytí účinnosti :
 Pořizovatel : Městský úřad Soběslav, odbor výstavby a RR
 Oprávněná osoba pořizovatele : Ing. Arch. Dagmar Buzu, vedoucí oddělení územního plánování a památkové péče, odboru výstavby a RR
 Podpis, otisk razítka :
 Projektant : Ing. Arch. Jan Stach, ČKA 00259
 Podpis, otisk razítka :

ASKA - architektonické studio

Klokotská 105, 390 01 TÁBOR , tel : 383 136 341

pare	akce	UP Soběslav - změna č.3	
	okres	Tábor	stupeň UPD
	investor	MÚ Soběslav	zakázka č.: 225UP/0522-1
	autor	Ing.arch.Jan Stach	datum 6/2022
	vypracoval	Ing. Bohuslav Jiřinec	IČO 10323406
	obsah	Výkres základního členění	č.výkr.: 01