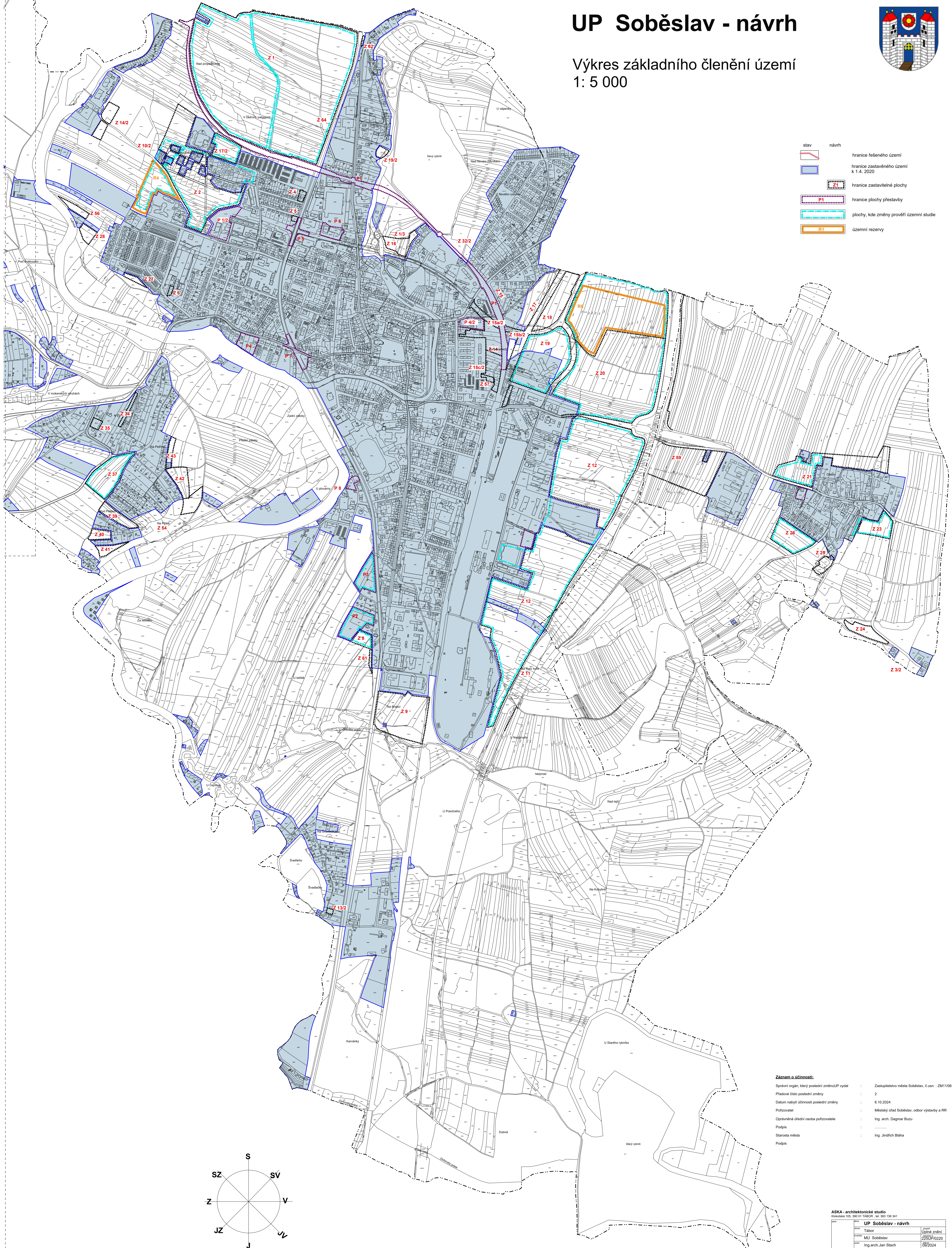

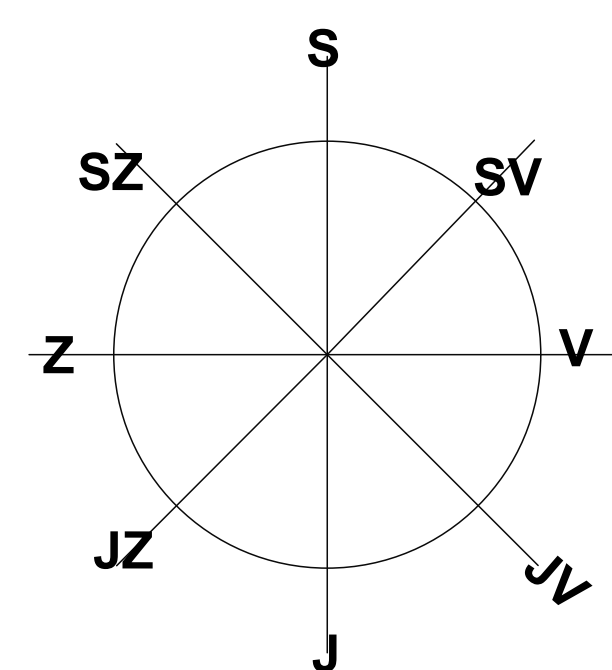


# UP Soběslav - návrh

Výkres základního členění území  
1: 5 000



- stav návrh
- hranice řešeného území
  - hranice zastavěného území k 1.4. 2020
  - hranice zastavitelné plochy
  - hranice plochy přestavby
  - plochy, kde změny prověří územní studie
  - územní rezervy



**Záznam o účinnosti:**

Správní orgán, který poslední změnu ÚP vydal	: Zastupitelstvo města Soběslav, č.usn. : ZM110612024
Pláňové číslo poslední změny	: 2
Datum nabytí účinnosti poslední změny	: 6.10.2024
Pořizovatel	: Městský úřad Soběslav, odbor výstavby a RR
Oprávněná úřední osoba pořizovatele	: Ing. arch. Dagmar Buzu
Podpis	: .....
Starosta města	: Ing. Jindřich Bláha
Podpis	: .....

ASKA - architektonické studio  
Klokotska 105, 390 01 TÁBOR, tel: 383 136 341

UP Soběslav - návrh	
Titul	Územní studie
Město	MU Soběslav
Číslo	225/UP-0220
Projektant	Ing. arch. Jan Stach
Podpis	08/2024
Číslo	10323406
Škála	Základní členění území 1 : 5 000