

















Soběslav- U letiště

1: 1 000

LEGENDA

-  Plochy soukromé- travnatý porost
-  Plochy veřejné- parkové
-  Pojízdné komunikace asfaltové
-  Parkovací stání
-  Pěší komunikace
-  Zpevněné plochy
-  Vjezdy na pozemky
-  Současné zastavěné území(dle UP)
-  Navržená parcelace
-  Hranice řešeného území
-  Stávající zeleň- vzrostlé stromy
-  Navrhovaná zeleň- výsadba stromů
-  Navrhovaná zeleň- výsadba keřů
-  Stávající parcelace
-  Pouliční osvětlení
-  Nová přečerpávací stanice

ASKA - architektonické studio

Klokotská 105, 390 01 TÁBOR , tel / fax: 381 256 408

název	Soběslav- U letiště	
kraj	Jihočeský kraj	stupeň Územ. studie
investor	Město Soběslav	zakázka č.: 225 UP / 0110
autor	Ing. Arch. Jan Stach	datum 11/2012
vypracoval	Andrea Janovská	číslo 10323406
obsah	Urbanistický návrh 1:1000	č. výkř.: 02

