















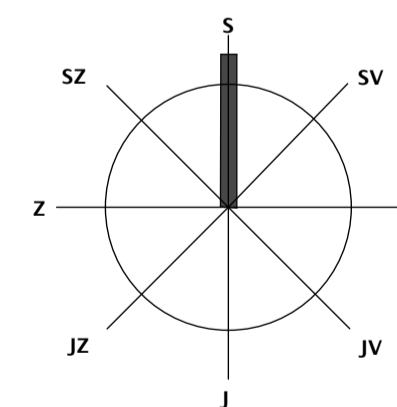


Územní studie Soběslav, plochy Z2, P1/2 Svákov

LEGENDA

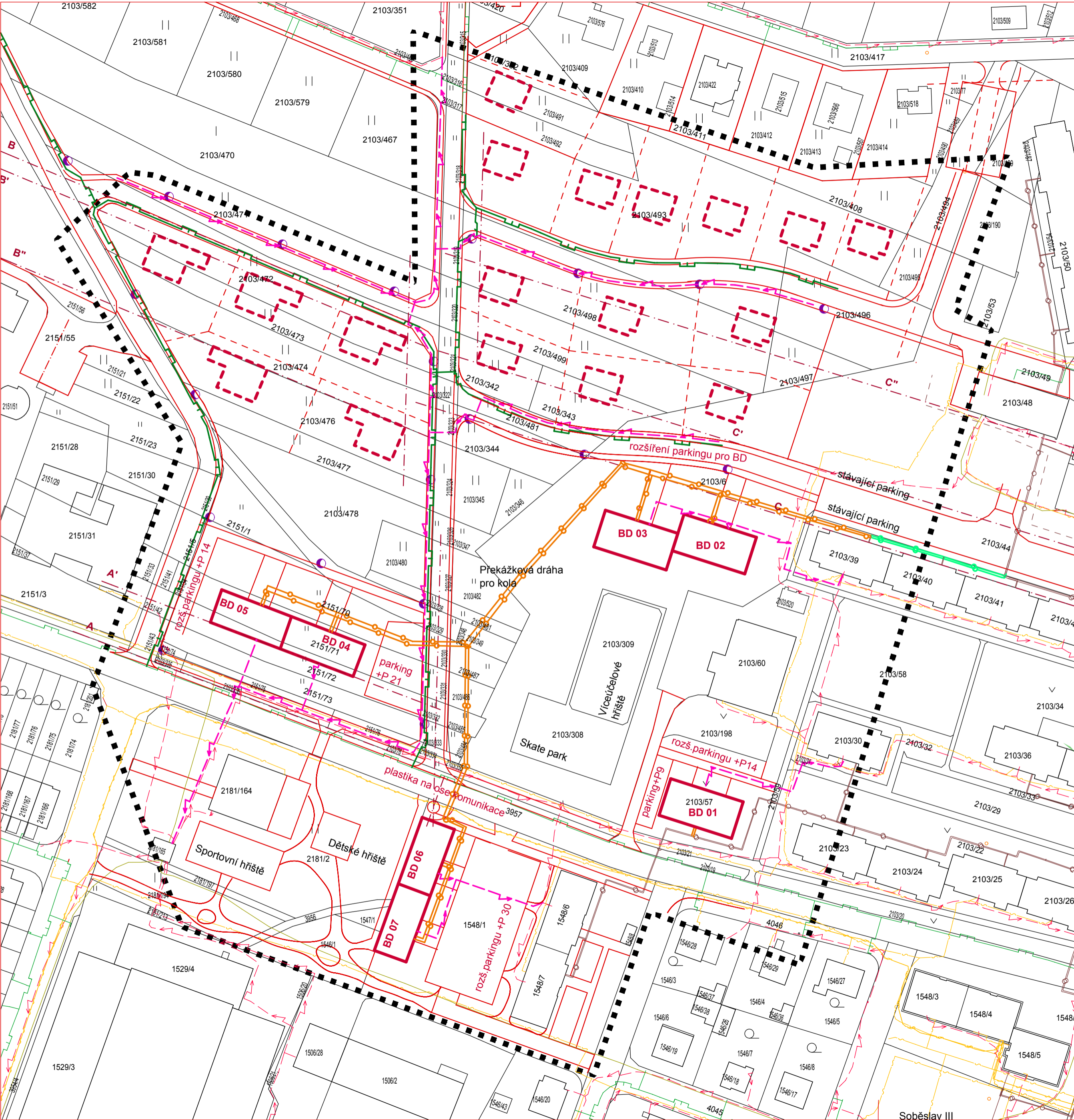
-  Hranice řešeného území
-  Společná kanalizace stávající
-  Společná kanalizace návrh
-  Dešťová kanalizace stávající
-  Dešťová kanalizace návrh
-  Vodovod stávající
-  Vodovod návrh
-  Elektrické vedení NN stávající
-  Elektrické vedení NN návrh
-  Veřejné osvětlení návrh
-  Kabelové vedení SEK stávající
-  STI plynovod stávající
-  STL plynovod návrh
-  Teploty stávající
-  Teploty rekonstrukce
-  Teploty návrh



ASKA - architektonické studio

Klokotská 105, 390 01 TÁBOR, tel: 383 136 341

pare	akce	Aktualizace ÚS Svákov v Soběslavi	
	okres	Tábor	stupeň územní studie
	investor	Město Soběslav	zakázka č.: 225US / 0520
	autor	Ing.arch. Jan Stach	datum 02/2021
	vypracoval	Ing.arch. Jan Stach	iČO 10323406
	obsah	TI - Elektro, plyn, tepel. hospod. 1:1000	č.výkr.: 03b



Soběslav III